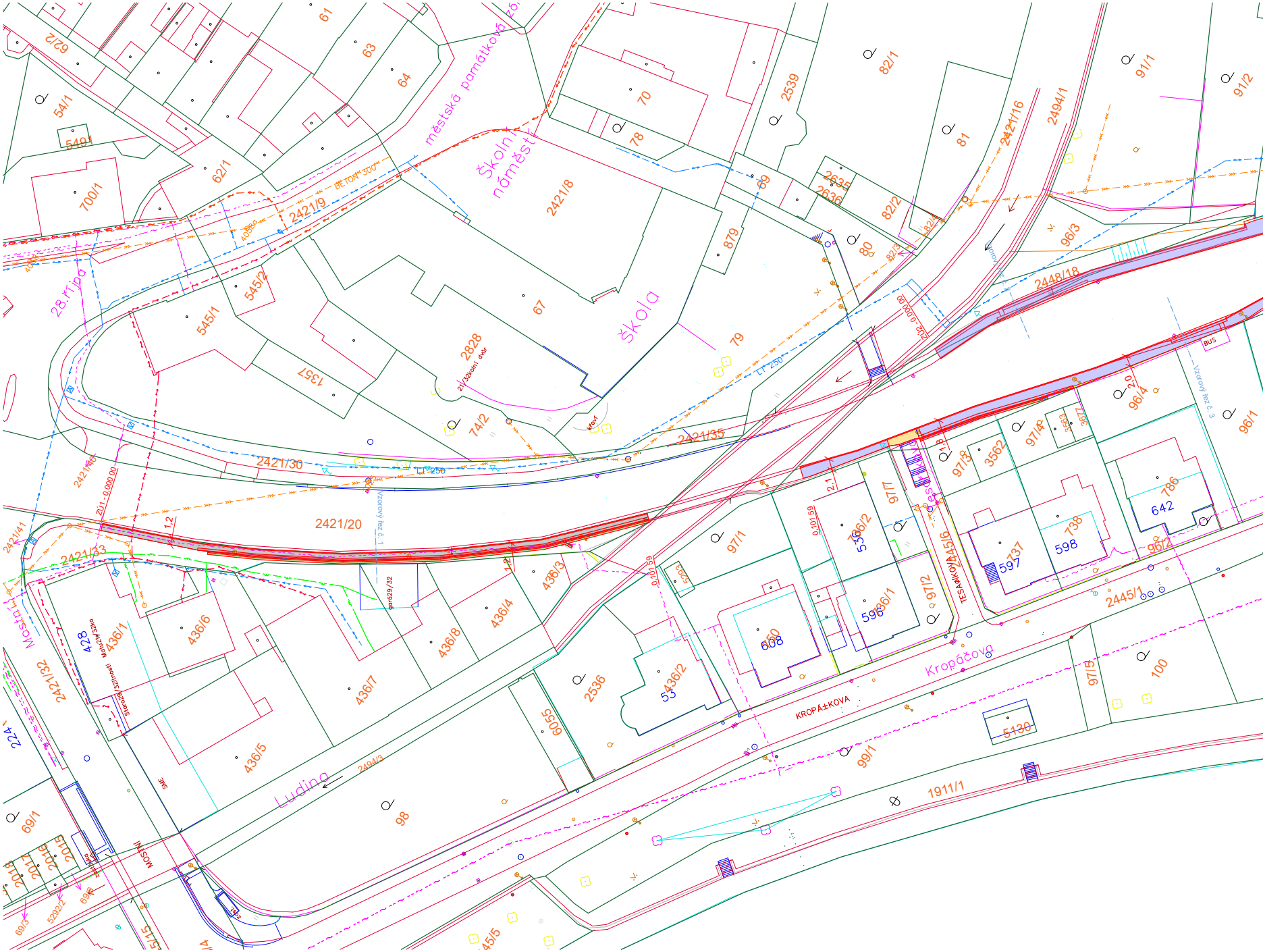

městská památková zóna
Školní náměstí
škola
28. října
Mostní
Ludina
Kropáčova
KROPÁ±KOVA
TESAŘÍKOVA
Tesaříkova
MOSTNÍ
BETON 300
LT 250
Vzorový řez č. 1
Vzorový řez č. 3
BUS
2828
21/32 kolní dvůr
Masarykova
Staroměstská
gar629/32
61
63
64
62/2
54/1
549/1
62/1
700/1
70
78
2539
82/1
81
91/1
91/2
2494/1
2421/16
69
2635
2636
82/2
82/4
82/3
80
879
2421/8
2421/9
67
79
545/2
545/1
1357
74/2
2421/30
2421/35
2421/36
2421/20
2421/41
2421/33
2421/32
2448/18
96/3
96/4
96/1
96/2
97/4
97/3
97/7
97/1
97/2
97/5
3562
3563
3677
786
642
738
598
597
5737
536/2
536
596/1
596
560
608
2445/6
2445/1
436/1
436/2
436/3
436/4
436/5
436/6
436/7
436/8
428
53
2536
6055
6053
98
99/1
100
5130
1911/1
2494/3
69/1
224
2015
2016
2017
2018
69/3
5292/2
69/6
5/15
45/5
1,2
2,0
2,1
1,8
0,101 59
ZU1 0,000 00

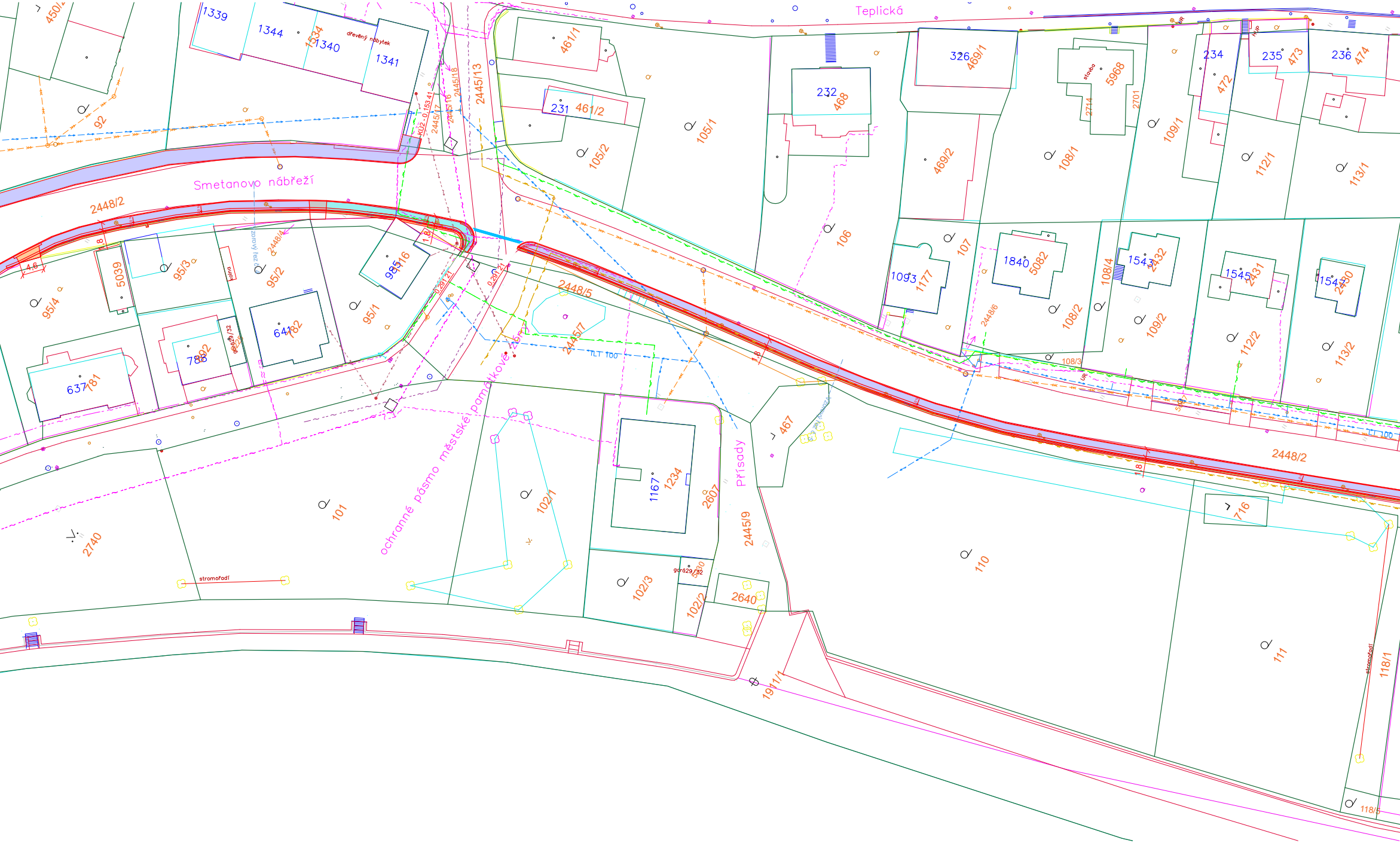
Teplická
Smetanovo nábřeží
Přísady
ochranné pásmo městské památkové zóny
2448/2
2448/5
2448/4
2448/6
2445/7
2445/9
2445/13
2445/17
2445/16
2445/18
1911/1
450/2
1339
1344
1534
1340
dřevěný nábytek
1341
92
461/1
231
461/2
105/2
105/1
232
468
106
326
469/1
469/2
107
1093
1177
5968
stavba
2714
2701
108/1
1840
5082
108/2
108/4
108/3
1543
2432
109/1
109/2
234
472
112/1
1545
2431
112/2
235
473
236
474
113/1
1547
2430
113/2
95/4
5039
95/3
kolna
95/2
985
116
95/1
641
782
637
781
788
792
garáž
101
2740
stromořadí
102/1
1167
1234
2607
102/3
garáž
5830
102/2
2640
467
110
716
111
118/1
118/5
stromořadí
ILT 100
4,6
1,8
zorový řez
KÚZ

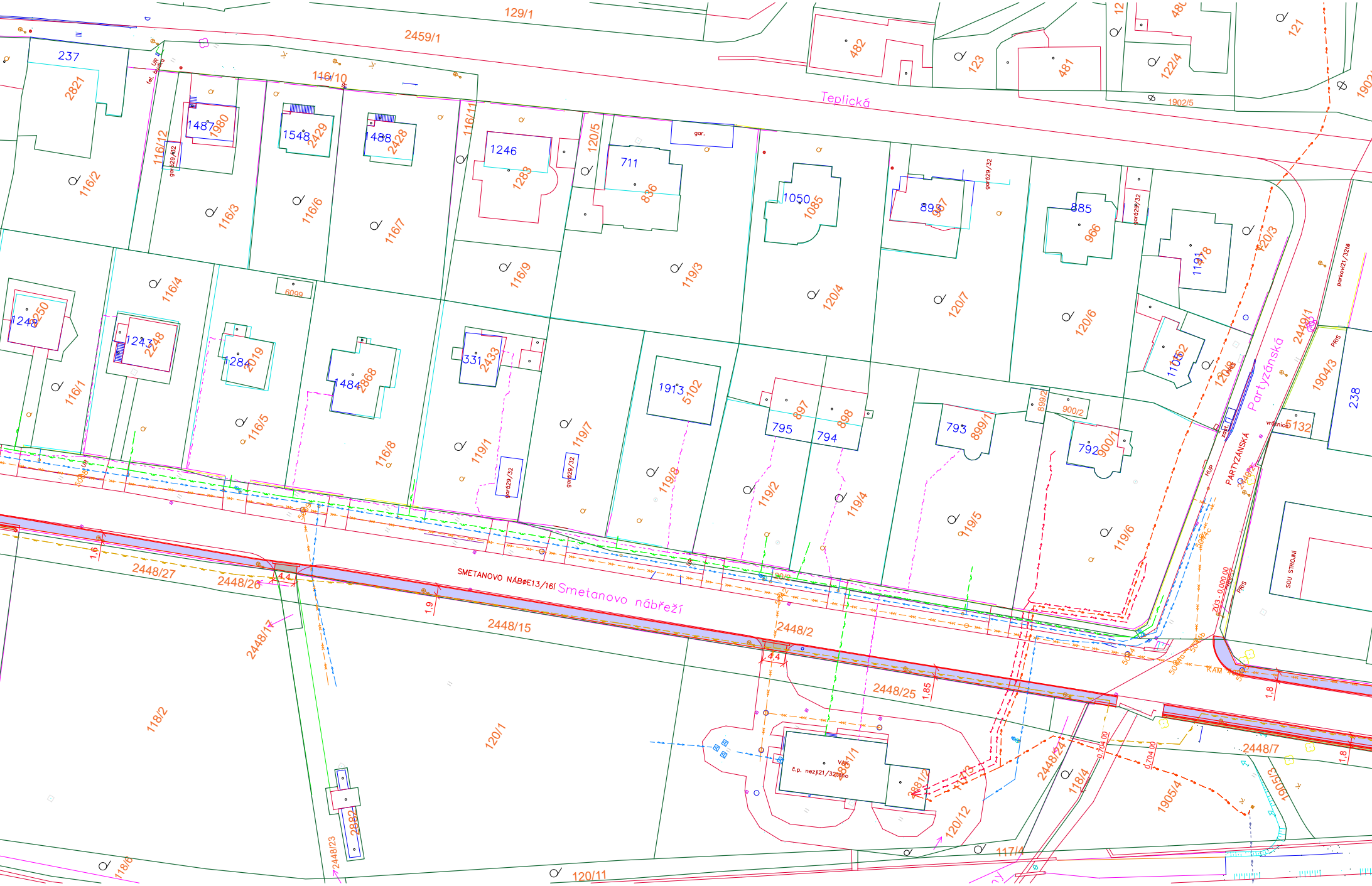
Teplická
129/1
2459/1
116/10
482
123
481
12
480
121
122/4
1902/5
237
2821
1487
1980
1548
2429
1488
2428
1246
1283
711
836
gar.
1050
1085
893
987
885
966
1191
978
116/12
116/11
120/5
116/2
116/3
116/6
116/7
119/3
120/4
120/7
120/6
120/3
116/4
116/9
6099
1248
250
1243
2248
1284
2419
1484
2868
331
2433
1913
5102
795
897
794
898
793
899/1
899/2
900/2
792
900/1
1105
2
120/8
2449/1
1904/3
238
Partyzánská
PARTYZÁNSKÁ
5132
SOU STROJNÍ
116/1
116/5
116/8
119/1
119/7
119/8
119/2
119/4
119/5
119/6
garáž29/32
SMETANOVO NÁBøE13/16l
Smetanovo nábřeží
1,6
2448/27
2448/26
4,4
1,9
2448/15
2448/2
2448/17
2448/25
1,85
1,8
2448/7
118/2
120/1
2882
2448/23
118/6
č.p. nezji21/32ěno
VAK
2881/1
2881/2
1173
120/12
2448/24
118/4
1905/4
1905/3
117/4
120/11

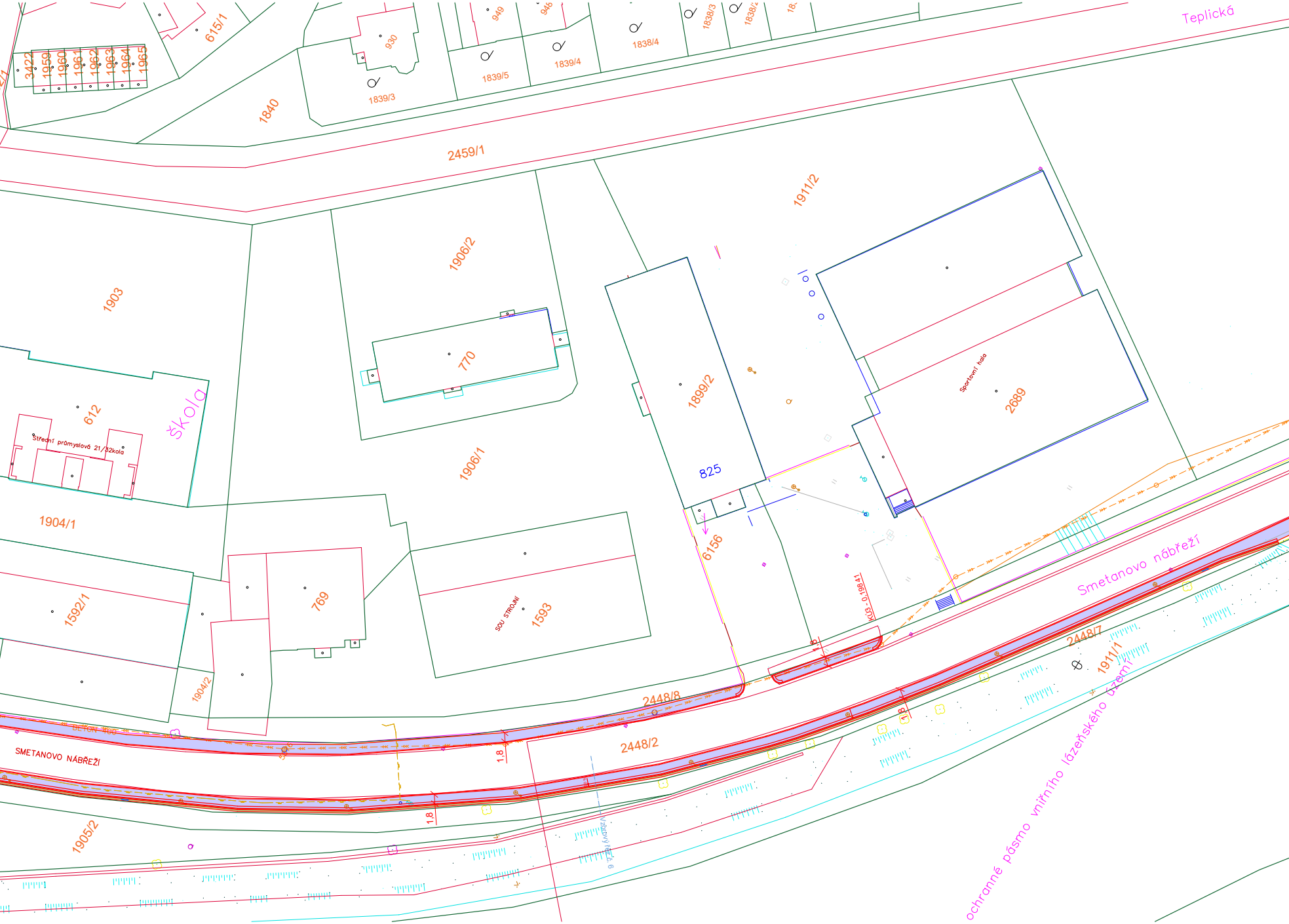
Teplická
615/1
949
948
1838/3
1838/2
930
1838/4
1839/5
1839/4
1839/3
3422
1959
1960
1961
1962
1963
1964
1965
1840
2459/1
1911/2
1906/2
1903
770
1899/2
Sportovní hala
2689
612
škola
Střední průmyslová 21/32kola
1906/1
825
1904/1
6156
KÚ3 - 0,19841
769
SOU STROJNÍ
1593
1592/1
1904/2
2448/8
BETON 400
SMETANOVO NÁBŘEŽÍ
1,8
1,8
1,8
2448/2
Smetanovo nábřeží
2448/7
1911/1
1905/2
Vzorový řez č. 6
ochranné pásmo vnitřního lázeňského území

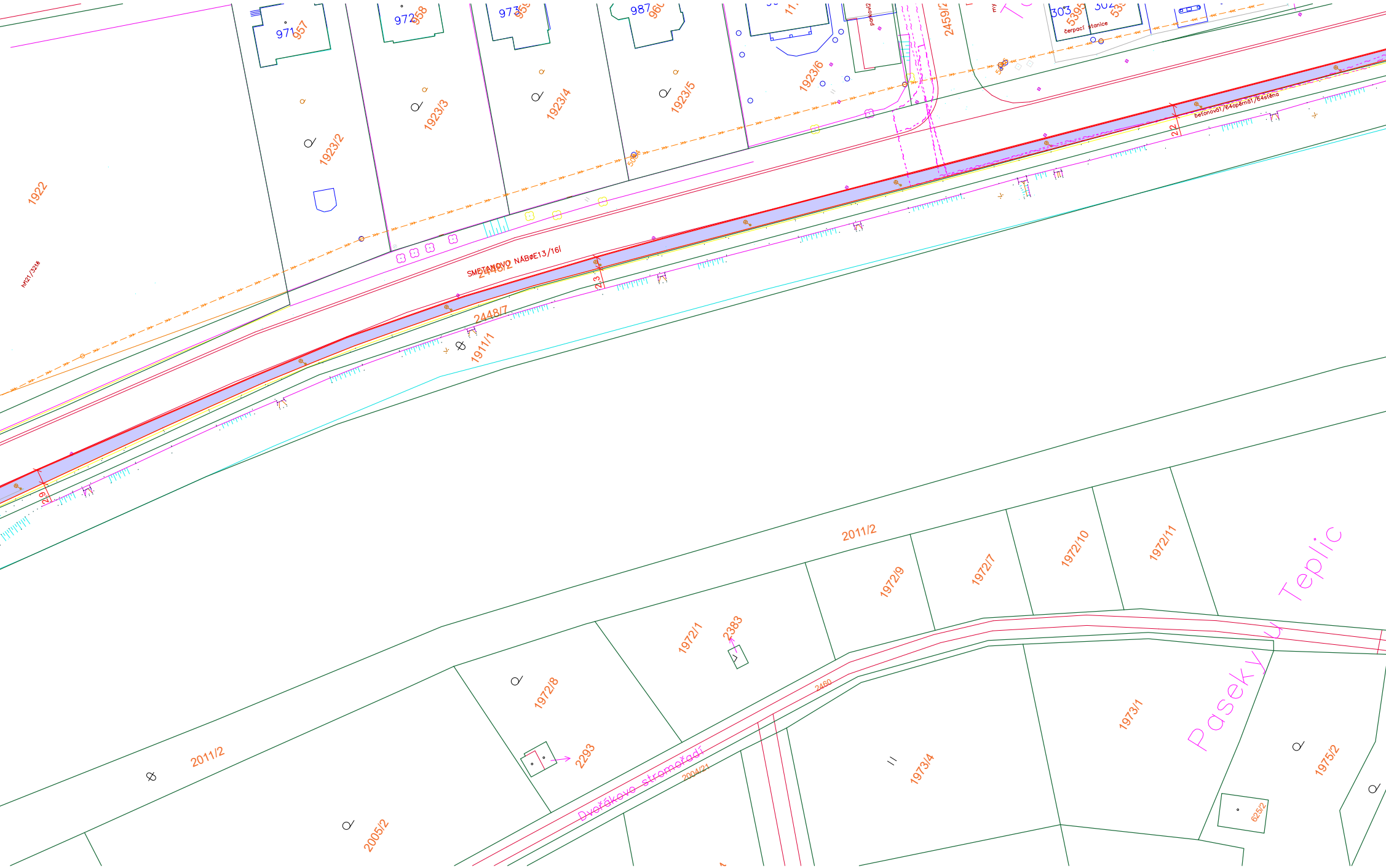
971
957
972
958
973
987
1922
1923/2
1923/3
1923/4
1923/5
1923/6
parkoviš
2459/2
čerpací stanice
303
5395
302
SMETANOVO NÁBřE13/16l
2448/2
2448/7
1911/1
2,3
2,9
2,2
betonová1/64opěrná1/64stěna
2011/2
1972/9
1972/7
1972/10
1972/11
1972/1
2383
1972/8
2293
2460
Dvořákovo stromořadí
2004/21
1973/4
1973/1
Paseky u Teplic
1975/2
625/2
2011/2
2005/2

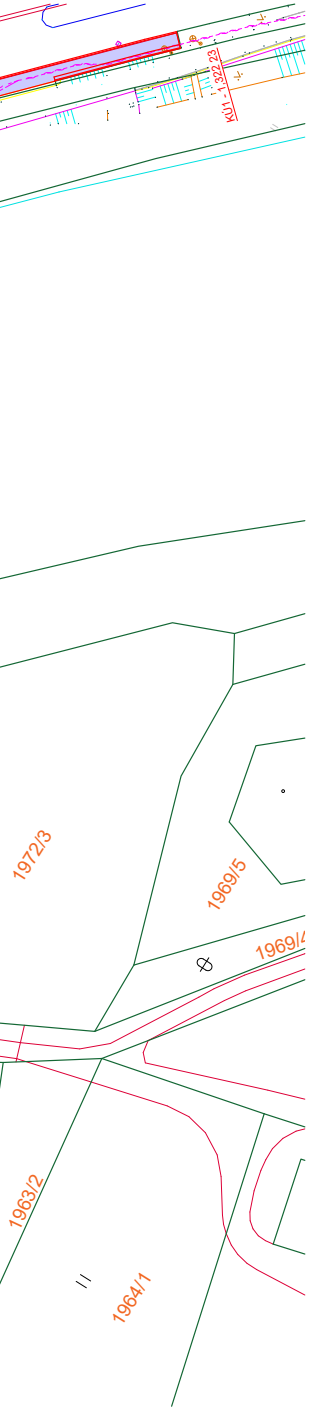

KÚ1 - 1,322 23
1972/3
1969/5
1969/4
1963/2
1964/1

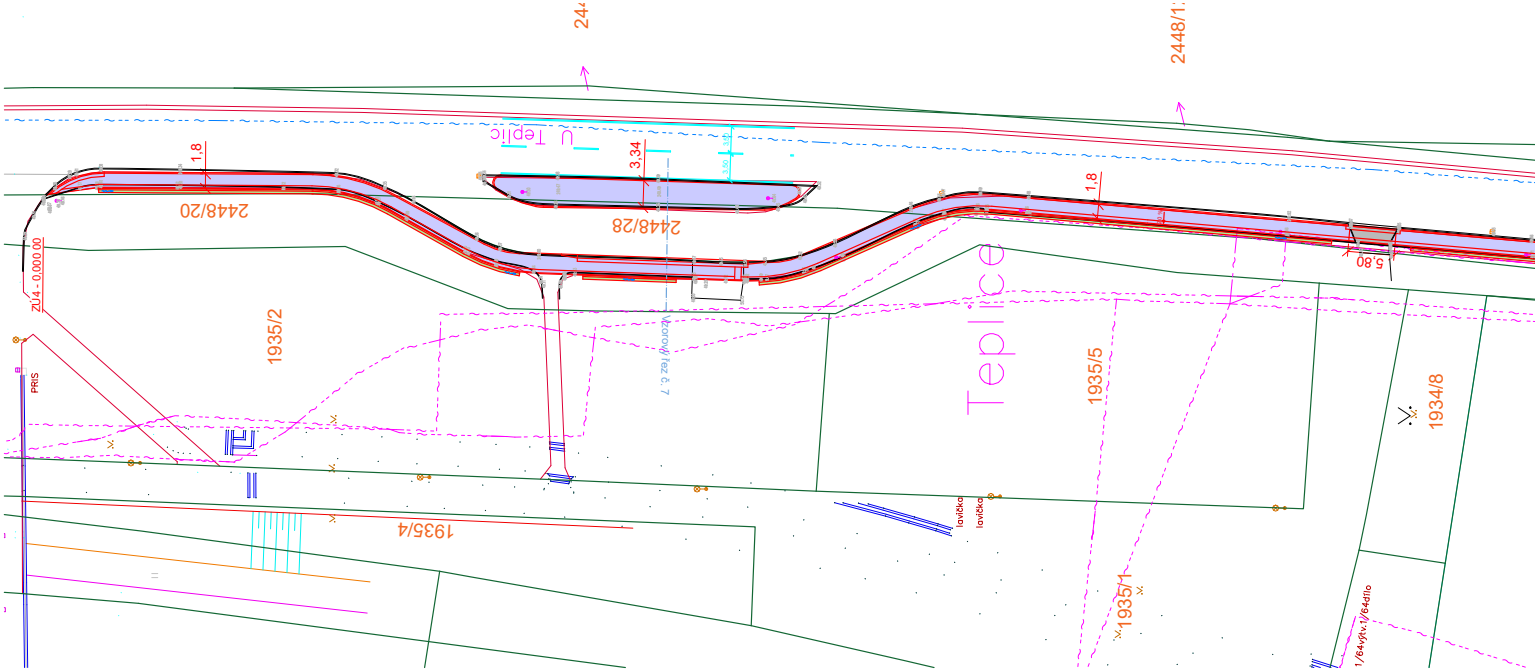

244
2448/1
U Teplic
1,8
3,34
2448/20
2448/28
ZÚ4 - 0,000 00
PRIS
1935/2
Vzorový řez č. 7
Teplice
1935/5
1,8
5,80
1934/8
1935/4
lavička
lavička
1935/1
1/64výtv.1/64díl

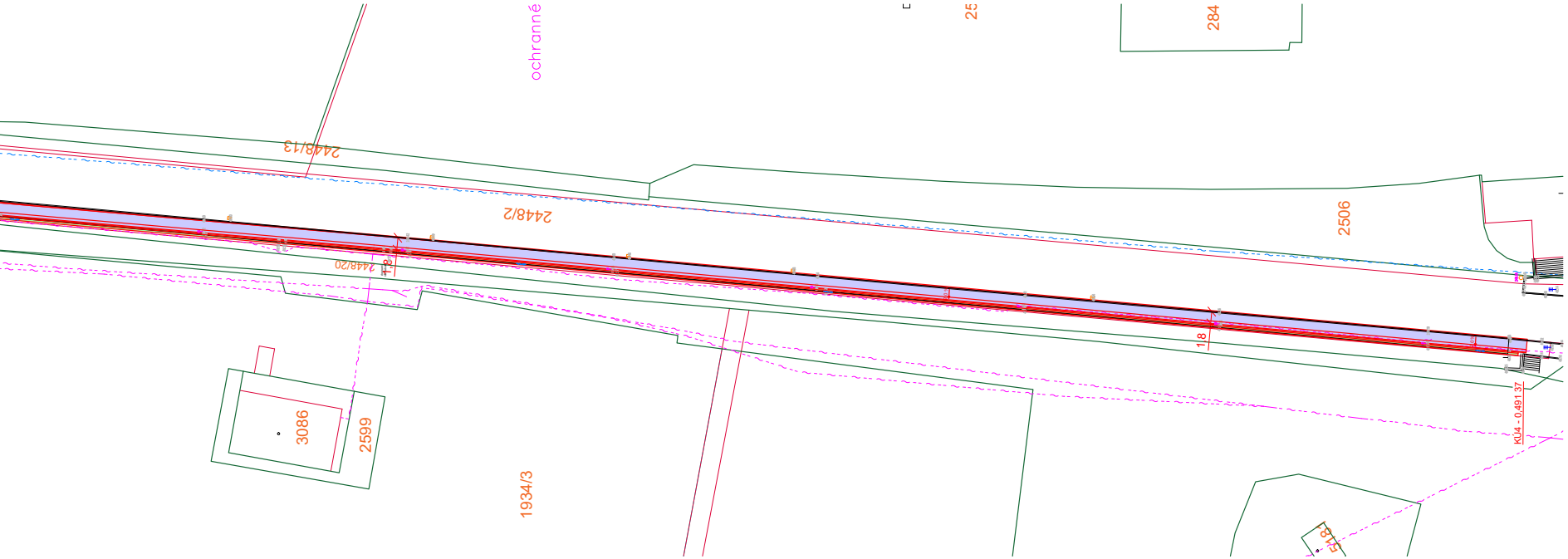
ochranné
25
284
2506
2448/13
2448/2
2448/20
1,8
1,8
3086
2599
1934/3
KÚ4 - 0,491 37
518

Legenda sítí

- Vodovod
- Kanalizace
- NTL plynovod
- STL plynovod
- Sdělovací kabely CETIN
- Sdělovací kabely VODAFONE
- Sdělovací kabely ČD
- Kabely NN podzemní
- Kabely NN nadzemní
- Kabely VN podzemní
- Kabely VO

Příprava území

Uznatelné náklady

🟪	Vybourání stávajícího chodník z deskové dlažby 30/30 (hl. 350 mm)	3832,00 m²
⬜	Vybourání stávajícího chodníku z litého asfaltu (hl. 350 mm)	130,00 m²
🟨	Vybourání stávajícího chodníku ze žulové kostky (hl. 350 mm)	10,00 m²
🟦	Vybourání stávajícího chodníku ze zámkové dlažby "tvaru H" (hl. 350 mm)	66,00 m²
🟧	Vybourání stávajícího vjezdu ze žulové kostky (hl. 450 mm)	12,00 m²
⬛	Vybourání stávajícího vjezdu z asfaltu (hl. 450 mm)	13,00 m²
🟩	Výkop zeminy pro provedení příkopu	280,00 m³
	Vybourání stávajících betonových obrubníků	3384,00 m
	Vybourání AB komunikace v místě zastávek	30,00 m²

Neuznatelné náklady

🟪	Vybourání stávajícího chodník z deskové dlažby 30/30 (hl. 350 mm)	28,00 m²
⬛	Vybourání stávajícího vjezdu z asfaltu (hl. 450 mm)	17,00 m²
	Vybourání stávajících betonových obrubníků	42,00 m

Legenda stávajících objektů

- Stávající KN
- Rozhraní ploch
- Budovy

Legenda navržených objektů

- Obrubník
- Chodník
- Vjezd
- Varovný pás; signální pás

Objektová skladba

SO 101 - Chodník ulice Smetanovo nábřeží

S

Výškový systém : Balt po vyrovnání
Souřadnicový systém : JTSK

Revize 01: 03/2023

Rekonstrukce chodníku v ulici Smetanovo nábřeží				SISKO spol. s r.o. PŘEROV
UMÍSTĚNÍ: Hranice, ulice Smetanovo nábřeží STAVEBNÍK: Město Hranice, Pernštejnské náměstí 1, 753 01 Hranice				
STUPEŇ PD: DPS	ZAKÁZKA: 202009	DATUM: ZÁŘÍ 2023	AUTORIZAČNÍ RAZÍTKO:	Velká Dlážka 527/6 750 02 Přerov tel.: 581 222 022 DIČ: CZ 47155558
ZODPOVĚDNÝ PROJEKTANT: Bc. Jakub FRAIS	KONTROLOVAL: Bc. Jakub FRAIS	ZPRACOVAL: Bc. Jakub FRAIS		
SO 101 - Chodník ulice Smetanovo nábřeží			SVAZEK: D.1	KOPIE:
Příprava území		M 1 : 500	VÝKRES: 004	